



Maitres d'ouvrage
Chambéry Métropole



AMENAGEMENT Route de Saint Saturnin

EXE
PLAN DE SURFACE

Aménagement de trottoirs et réfection de chaussée

Commune de BASSENS (Savoie)

BUREAU D'ÉTUDES
LOTISSSEMENT
V.B.E.
MAÎTRISE D'ŒUVRE
TOPOGRAPIE
ASSISTANCE A LA CONCEPTION
PÉRIODE DE CONSULTATION
PÉRIODE DE DEMOURS
APOSTRYPHE D'AMÉNAGEMENT

100, Chemin de la Fontaine
73110 BASSENS
Tél : 04 78 28 31 02 Fax : 04 78 48 48 08
http://www.verdis.com

- Echelle : 1/200^m -
Ce plan ne pourra être reproduit, même partiellement, ou communiqué sans notre autorisation.
Dessiné par : M. François VERRICCO
Modifié par : M. Christophe RICHARD
M. Quentin TABAREL

Modifications	Indices	Dates
Etablissement du PLAN DCE	1	16 Avril 2014
Modification du PLAN DCE	2	13 Mai 2014
Modification du PLAN DCE	3	06 Octobre 2014
Etablissement du PLAN EXE	4	27 Janvier 2015

LEGENDE DES SURFACES

EAUX PLOUVIALES E.P.

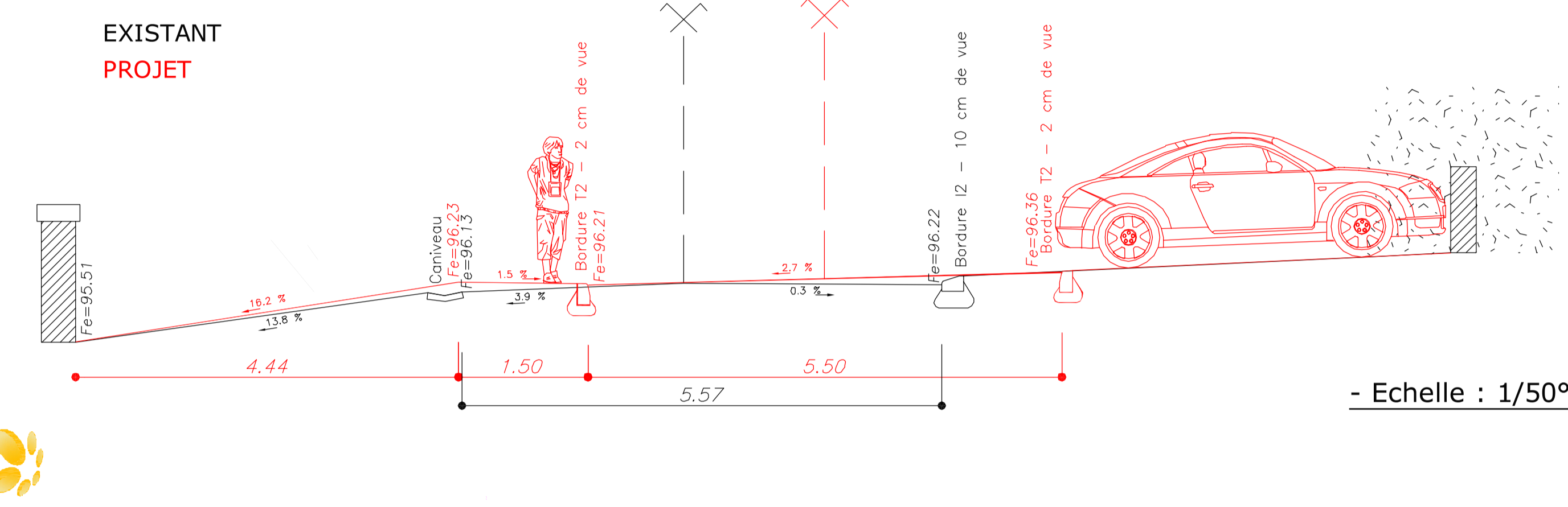
Grille existante type SELECTA

BORDURES

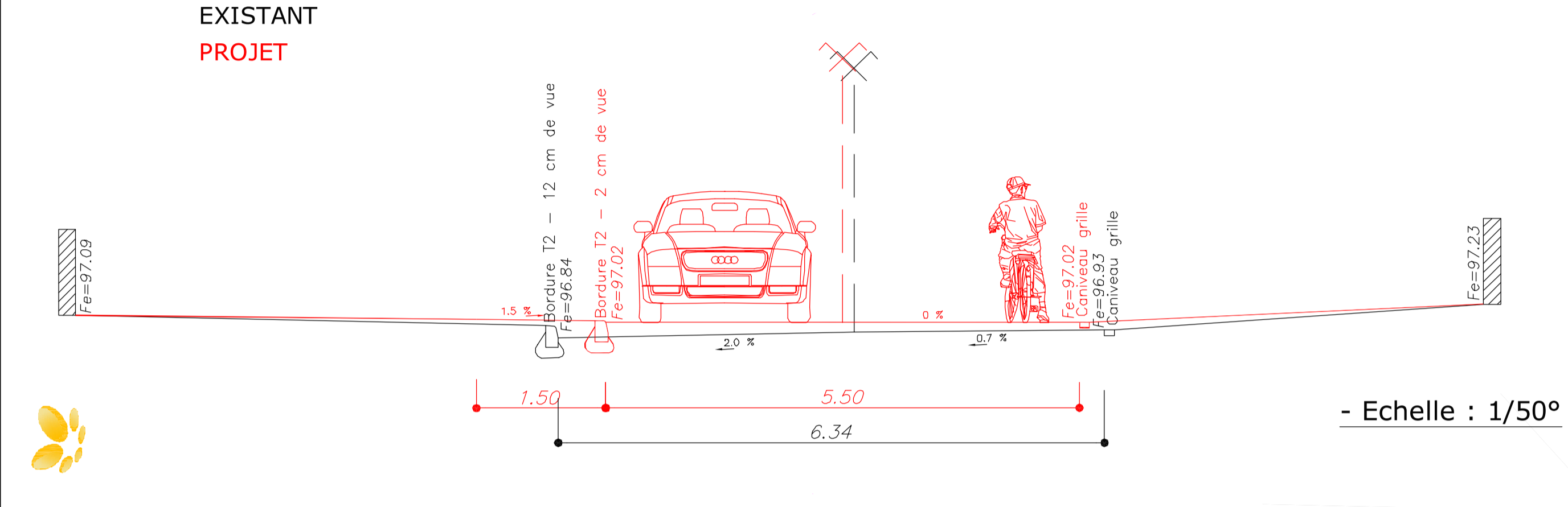
Bordure T2 (vue = 14cm)

Bordure T2 bateau (vue = 2cm ou 0cm)

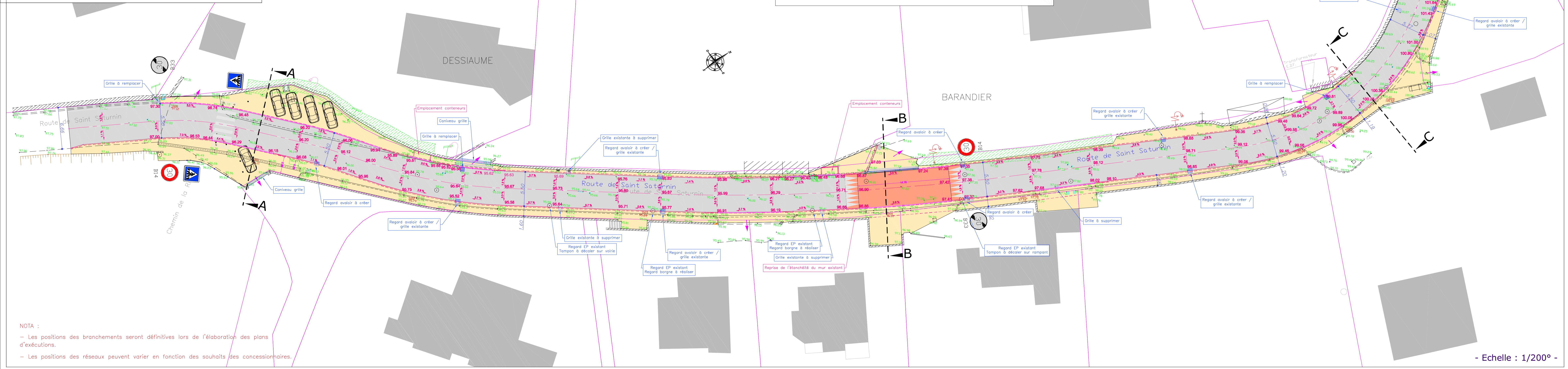
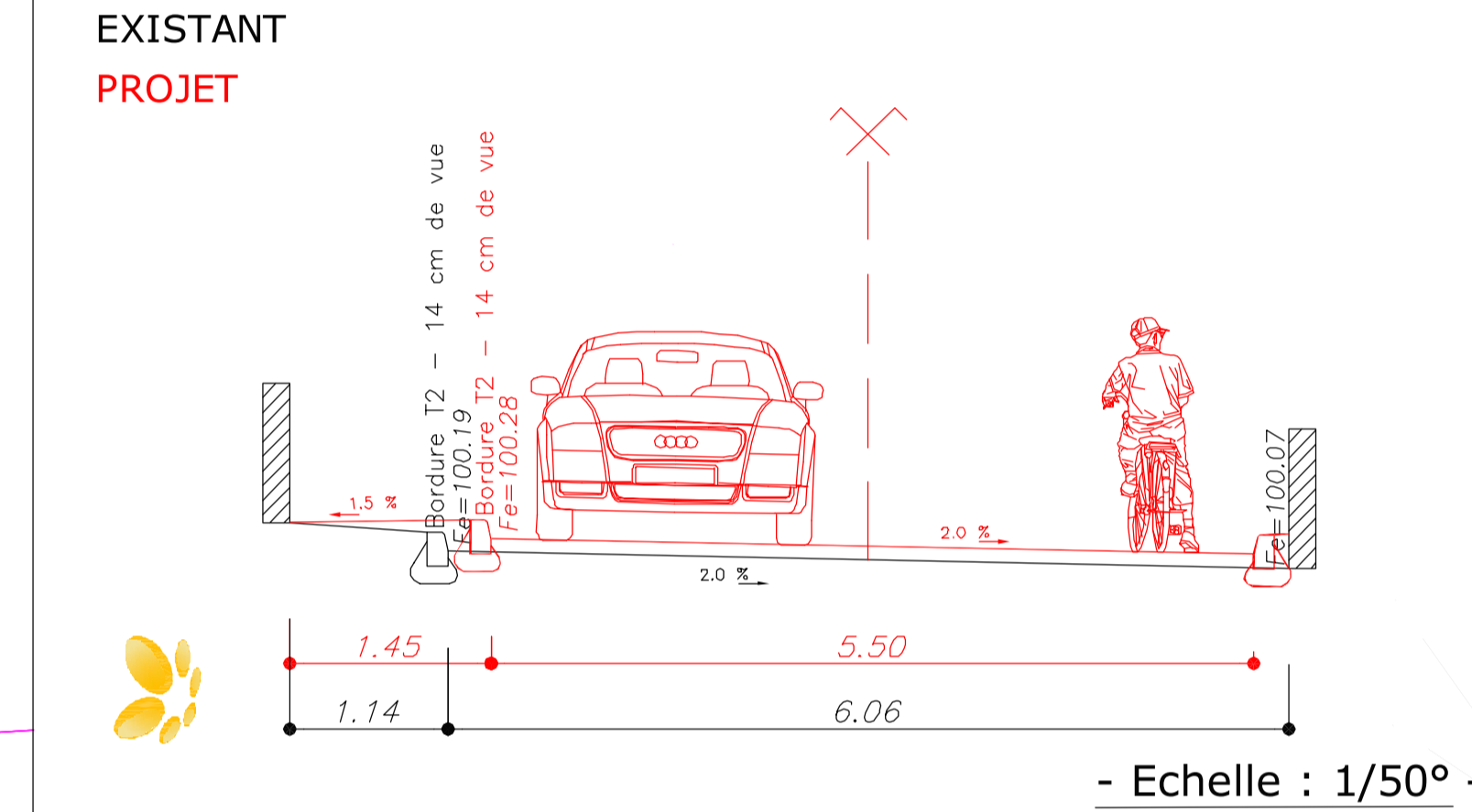
PROFIL EN TRAVERS AA



PROFIL EN TRAVERS BB



PROFIL EN TRAVERS CC



NOTA :
- Les positions des branchements seront définitives lors de l'élaboration des plans d'exécution.
- Les positions des réseaux peuvent varier en fonction des souhaits des concessionnaires.

- Echelle : 1/200^m -